

De Raad van de gemeente Nijmegen

Uw brief van	Uw kenmerk	Ons kenmerk	Datum 5 juni 2024
Onderwerp <i>Mária Telkeshof (bezwaarschrift)</i>			Bijlage(n) div.

Geachte leden,

Op 5 juni 2024 is bij ingekomen stuk A1 d.d. 2 mei 2024 van R. Essers over Mária Telkeshof (Woo-verzoek) besloten om de brief door het college van B&W te laten afdoen. De brief was gericht aan uw raad. In artikel 1, eerste lid, van de Delegatiebesluit Wet open overheid staat:

- a. Het behandelen van een verzoek op grond van de Wet open overheid, gericht aan de gemeenteraad, wordt gedelegeerd aan het college.
- b. De raad verstrekt de bij de raad berustende documenten aan het college als een verzoek op grond van de Wet open overheid dat nodig maakt.

Uit niets blijkt dat u op de hoogte bent van de ongedateerde brief namens burgemeester en wethouders van Nijmegen (onderwerp: *Antwoord op Woo-verzoek van 2 mei 2024 met kenmerk z24.026177*), die ik op 30 mei 2024 heb ontvangen (zie bijlagen). Heeft de raad de berustende documenten aan het college verstrekt?

De informatie van het college gaat voorbij aan de vragen die ik ook tijdens de inspraak op de Politieke Avond op 22 mei 2024 in de Raadzaal naar voren heb gebracht. Uit het resultaat blijkt dat namens het college de volgende documenten zijn aangetroffen:

- Raadsbesluit Mária Telkeshof van 24 april 2024 (bij punt 1)
- W.Z22.108553.01_1 t/m W.Z22.108553.01_7 (bij punt 2)
- 2006-10-25-gebiedsindeling 9 stadsdelen (bij punt 3)

punt 1

Het [Gemeentebld 2024, 187684](#) (Datum publicatie 29-04-2024 09:00) gaat voorbij aan bezwaar of beroep (artikel 3:45 Awb) en een deugdelijke motivering (artikelen 3:46 en 3:47 Awb). Er wordt in het gemeentebld geen melding gemaakt van de huisnummers die onder de openbare ruimte van het type 'weg' liggen. Er wordt ook geen melding gemaakt van de adreswijzigingen (begin geldigheid: 20-02-2023).

punt 2

De nummering is pas in de loop van 30 april 2024 stilzwijgend via de Landelijke Voorziening BAG openbaar gemaakt. Bij de hernummering door het college dient gebruik gemaakt te worden van de openbare ruimte die door de raad is vastgesteld.

De documenten (punt 2) zijn volgens de verzenddatum op 30 april 2024 aan de toekomstige bewoners verzonden. Daarin staat onder meer:

Op uw verzoek om een andere straatnaam toe te kennen aan de openbare ruimte, kunnen wij u mededelen dat hierover een raadsbesluit is genomen en dat wij aan uw verzoek kunnen voldoen. De woningen krijgen hierdoor een ander adres aan Mária Telkeshof.

In verband hiermee, en mede om een logische en verantwoorde huisnummering te realiseren, hebben wij besloten te hernummeren (...)

Bij de datum staat: "huisnummervaststelling: 30 april 2024". In de documenten staat niets over het raadsbesluit of de publicatie in het gemeentebblad. Er staat wel dat bezwaar kan worden gemaakt bij het college over de hernaummering (artikel 3:45 Awb). Deze zijn niet gepubliceerd in het gemeentebblad. In de documenten staat ook niets over de verschillende wijken Hatertse Hei en Grootstal.

punt 3

Bij de maandelijkse publicatie op de gemeentelijke website zijn de BAG Straatnamen openbaar gemaakt (zonder data). Bij de KaartViewer staan de grenzen waarvan niet duidelijk is welke metadata hieraan ten grondslag liggen. Bij de Stads- en Wijkmonitor 2024 staat:

Kaartmateriaal

De wijkgrenzen in het kaartmateriaal van de Stads- en Wijkmonitor zijn een benadering van de administratief vastgelegde wijkgrenzen.

In de Catalogus Basisregistratie Adressen en Gebouwen - 2018 staat op pagina 15 bij het onderdeel 3.3.1 Geometrie:

De geometrie van openbare ruimten is niet opgenomen in de BAG. De gemeente dient het bij het benoemen van nieuwe openbare ruimten alsmede bij het wijzigen van bestaande openbare ruimten een voldoende gedetailleerde omschrijving of grafische weergave op te nemen die de ligging van de buitenruimte op enigerlei wijze aanwijst. De ligging van openbare ruimten is dus wel opgenomen in het brondocument, maar niet in de BAG-registratie





De raad moet de namen van de openbare ruimten vastleggen. Dat geldt niet alleen voor de openbare ruimte van het type 'Weg' maar ook voor het type 'Administratief gebied'. In de bijlage staat een overzicht van alle Stadsdelen, Wijken en Buurten. Daarin staan ook de volgende gegevens:

Naam	Woonplaats	Openbare ruimte ID	Documentnummer	Begin geldigheid
- Grootstal	Nijmegen	0268300000001570	RB 04-10-1984	04-10-1984
- Hatertse Hei	Nijmegen	0268300000001569	RB 25-10-2006	25-10-2006

Mijn verzoek om informatie heeft betrekking op de documenten die door de raad zijn vastgesteld en door het college zijn ingeschreven in de BAG inclusief de documenten en kaarten die beschikbaar zouden moeten zijn. In het antwoord op het Woo-verzoek d.d. 2 mei 2024 wordt volstaan met de mededeling:

Het raadsbesluit van 25 oktober 2006 over gebiedsindeling in Nijmegen is al openbaar, maar een afschrift van het document is als bijlage bij deze brief gevoegd.

De bijlage is niet correct en correspondeert niet met de beschikbare gegevens. Waar vind ik de juiste informatie? Bij 4.7 Raadsvoorstel Straatnaamgeving Mária Telkeshof (15/2024) stonden de volgende documenten:

-  Raadsvoorstel Straatnaamgeving Mária Telkeshof
-  Besluit Straatnaamgeving Mária Telkeshof
-  Tekening met nummer 583163
-  Brief R. Essers inzake Straatnaamgeving Mária Telkeshof
-  Brief R. Essers over Mária Telkeshof

Heeft de raad hier kennis van genomen? Hamerstukken worden niet inhoudelijk besproken maar alleen vastgesteld. Het besluit is door de burgemeester ondertekend en door de griffier medeondertekend (artikel 32a Gemeentewet).

bezwaar

Mijn inbreng en het niet in acht nemen van de wet is voor mij reden om bezwaar te maken tegen de procedure en het besluit dat is gepubliceerd in het gemeentebblad inclusief alle gegevens die in de openbare publicatie ontbreken. De stukken vindt u in de bijlagen.

Op grond van artikel 7:1a, eerste lid, Awb verzoek ik u om in te stemmen met rechtstreeks beroep bij de bestuursrechter, zulks in afwijking van artikel 7:1.

De leden van de commissie voor bezwaarschriften en de benoeming door de raad staan niet op de gemeentelijke website (artikel 4 Verordening op de Commissie voor bezwaarschriften). Bij het Besluit Straatnaamgeving Mária Telkeshof staat bij de 'Auteur' dezelfde naam als de secretaris van deze commissie.

Met vriendelijke groet en hoogachting,

Rob Essers

bijlagen

02-04-2024	A1 d.d. 2 mei 2024 van R. Essers over Mária Telkeshof (Woo-verzoek)
30-05-2024	Antwoord op Woo-verzoek van 2 mei 2024 met kenmerk z24.026177
30-05-2024	bezwaarschrift (Woo-verzoek) aan college van B&W
23-05-2024	Administratief gebied: LV BAG + Stadsdelen, Wijken en Buurten

De Raad van de gemeente Nijmegen

Uw brief van	Uw kenmerk	Ons kenmerk	Datum 2 mei 2024
Onderwerp <i>Mária Telkeshof (Woo-verzoek)</i>			Bijlage(n) 1

Geachte raad,

Op 24 april 2024 heeft uw raad besloten de naam Mária Telkeshof in Nijmegen vast te stellen en het besluit in werking te laten treden op de dag na publicatie. Hamerstukken worden niet inhoudelijk besproken maar alleen vastgesteld.

29 april 2024

Het besluit is gepubliceerd in het [Gemeentebblad 2024, 187684](#) (Datum publicatie 29-04-2024 09:00). Hierin staat niets over de mogelijkheid om bezwaar te maken of beroep in te stellen. De motivering van het raadsbesluit ontbreekt bij de bekendmaking. Er staat ook niets over de nummering van de Einsteinstraat 76A t/m 76G in Nijmegen. De gegevens zijn op 29 april 2024 nog niet te zien bij de Landelijke Voorziening BAG.

30 april 2024

Openbare ruimte ID [0268300000001959](#) met de naam Mária Telkeshof en de hernoeming is bij de Landelijke Voorziening BAG voor het eerst te zien op 30 april 2024. Hieronder staan de eerste vermeldingen en het tijdstip van de gewijzigde huisnummering.

Adres	Begin geldigheid	Adres	Begin geldigheid	Tijdstip registratie LV
Einsteinstraat 76G	20-02-2023	: Mária Telkeshof 1	30-04-2024	30-04-2024 08:48:08
Einsteinstraat 76F	20-02-2023	: Mária Telkeshof 2	30-04-2024	30-04-2024 08:46:36
Einsteinstraat 76E	20-02-2023	: Mária Telkeshof 3	30-04-2024	30-04-2024 08:45:34
Einsteinstraat 76D	20-02-2023	: Mária Telkeshof 4	30-04-2024	30-04-2024 08:44:33
Einsteinstraat 76C	20-02-2023	: Mária Telkeshof 5	30-04-2024	30-04-2024 08:43:01
Einsteinstraat 76B	20-02-2023	: Mária Telkeshof 6	30-04-2024	30-04-2024 08:41:59
Einsteinstraat 76A	20-02-2023	: Mária Telkeshof 7	30-04-2024	30-04-2024 08:40:57

De inhoud van de documenten D240386037, D240386009, D240399562, D240385975, D240385932, D240385896, D240385669 met de huisnummers en D240399562 met de postcode zijn niet voor iedereen openbaar.

1 mei 2024

Bij de maandelijkse publicatie op de gemeentelijke website zijn de BAG Straatnamen openbaar gemaakt. Alleen bij het [pdf-bestand](#) staat: Menu > Documenteigenschappen > Beschrijving > Gewijzigd: 01-05-2024 10:45:18. Uit de gegevens blijkt dat de naam Mária Telkeshof en de huisnummers voor het eerst zijn toegevoegd.

Hierin staat ook de wijk vermeld waarin het Mária Telkeshof ligt. De raad is verantwoordelijk voor de vaststelling van de openbare ruimte (type: administratief gebied).

Openbare ruimte	Straatcode (BAG-id)	Huisnr van	Huisnr t/m	Postcode	Wijk	Woonplaats	Type
Mária Telkeshof	268300000001959	1	1	6533 NA	14 - Hatertse Hei	Nijmegen	Weg
Mária Telkeshof	268300000001959	2	2	6533 NA	14 - Hatertse Hei	Nijmegen	Weg
Mária Telkeshof	268300000001959	3	7	6533 NA	15 - Grootstal	Nijmegen	Weg
Mária Telkeshof	268300000001959	4	6	6533 NA	15 - Grootstal	Nijmegen	Weg

Dat het Mária Telkeshof met de nummers 1 en 2 in de wijk Hatertse Hei liggen en de doorlopende nummers 3 t/m 7 in de wijk Grootstal, blijkt niet uit de raadsbesluiten.

besluiten

De gegevens die op 29 en 30 april en 1 mei zijn gepubliceerd, gaan voorbij aan de bijlagen die op 24 april 2024 op de raadsagenda staan. Waar vind ik de informatie die de raad heeft vastgesteld over de geometrie van de openbare ruimte onder de panden, de door de raad vastgestelde ligging van het Mária Telkeshof en de huisnummers in de verschillende wijken?

In de [authentieke versie](#) (pdf) staat bij de bijlagen: Tekening 583163. Dit bestand ontbreekt als externe bijlagen bij het html-bestand. Op de tekening gmb-2024-187684-1.png (577 x 835 x 24 BPP) staat wel het Mária Telkeshof, maar niet de panden en de huisnummers die onder de openbare ruimte liggen. De gegevens onderaan de tekening zijn niet of nauwelijks leesbaar.

Het raadsbesluit d.d. 24 april 2024 is gepubliceerd in het gemeenteblad inclusief de namen van de raadsgriffier en de voorzitter (artikel 32a, eerste lid, Gemeentewet). Hoeft de raad zich niet te houden aan de wet? Het gaat in dit geval om de artikelen 3:45, 3:46 en 3:47 van de Algemene wet bestuursrecht (zie bijlage)?

Bij de inspraak op 13 maart 2024 om 18.00 uur in de Gebroeders van Lymborchkamer heb ik ingesproken over het onderwerp Straatnaamgeving: Mária Telkeshof. De inspraak staat ook bij het raadsbesluit d.d. 24 april 2024 (agendapunt 4.7), dat is afgedaan als hamerstuk. Is de raad niet op de hoogte van de gebiedsindeling Hatertse Hei en Grootstal?

Hoeven ambtenaren geen vragen te beantwoorden die de raad had moeten vaststellen? Via de brondocumenten die zijn ingeschreven in de basisregistratie, zou de geometrie duidelijk moeten zijn. Het probleem bij de Einsteinstraat 76A t/m 76G in Nijmegen stond bij het besluit d.d. 20 maart 2023 reeds vast. Na meer dan een jaar is er nog niets veranderd.

Heeft de raad geen kennis genomen van de inhoud en het presidium voorgesteld om het voorstel niet te behandelen? De vergaderingen van het presidium zijn niet openbaar, maar voor raadsleden toegankelijk. Wat de raad wel/niet heeft besloten, blijkt niet uit de publicatie in het Gemeenteblad 2024, 187684, en is niet terug te vinden via de Landelijke Voorziening BAG en de Basisregistratie Adressen en Gebouwen (BAG) op de gemeentelijke website.

Bij het Delegatiebesluit Wet open overheid d.d. 22 juni 2022 heeft de raad besloten om de bevoegdheid over te dragen aan het college (artikel 156, eerste lid, Gemeentewet). Uit de gegevens blijkt niet wat de gevolgen zijn van het overdragen aan een ander bestuursorgaan en het feit dat de raad de gedelegeerde bevoegdheid niet meer zelf kan uitoefenen.

Waarom is niet gekozen voor een mandaat waarbij het besluit wordt genomen door de mandaatgever? Daarmee heeft de raad zichzelf kennelijk buiten spel gezet.

Wie is verantwoordelijk voor de beantwoording van mijn vragen? De raad volstaat met het niet inhoudelijk bespreken van het raadsbesluit. Met de stelling van het college dat hierover op voorhand redelijkerwijs geen twijfel bestaat, word ik niets wijzer. Uit de gegevens die op 29 en 30 april en 1 mei zijn gepubliceerd, blijkt niet dat de raad zich aan de wet houdt en mijn inspraak serieus genomen heeft.

Woo

Waar vind ik de juiste informatie over de openbare ruimte met de naam Mária Telkeshof, de huisnummering boven de weg en de wijkindeling die door de raad is vastgesteld? Na drie achtereenvolgende dagen verzoek ik u – met een beroep op de Wet open overheid – om de documenten die zich in goede, geordende en toegankelijke staat moeten bevinden en deze informatie actueel, nauwkeurig en vergelijkbaar is (zie bijlage).

Met vriendelijke groet en hoogachting,

Rob Essers






Bijlagen

Besluitronde (raadsvergadering)

woensdag 24 april 2024

4.7 Raadsvoorstel Straatnaamgeving Mária Telkeshof (15/2024)

Bijlagen

-  Raadsvoorstel Straatnaamgeving Mária Telkeshof 95 KB
-  Besluit Straatnaamgeving Mária Telkeshof 80 KB
-  Tekening met nummer 583163 100 KB
-  Brief R. Essers inzake Straatnaamgeving Mária Telkeshof 486 KB
-  Brief R. Essers over Mária Telkeshof 560 KB

Besluit

Raadsbesluit d.d. 24 april 2024:

1. Overeenkomstig bijgaande tekening met nummer 583163 aan de gekleurde openbare ruimte van het type 'weg' in de woonplaats Nijmegen de volgende naam te geven: Mária Telkeshof.
2. Het besluit in werking te laten treden op de dag na publicatie.

Algemene wet bestuursrecht

Artikel 3:45

1. Indien tegen een besluit bezwaar kan worden gemaakt of beroep kan worden ingesteld, wordt daarvan bij de bekendmaking en bij de mededeling van het besluit melding gemaakt.
2. Hierbij wordt vermeld door wie, binnen welke termijn en bij welk orgaan bezwaar kan worden gemaakt of beroep kan worden ingesteld.

Artikel 3:46

Een besluit dient te berusten op een deugdelijke motivering.

Artikel 3:47

1. De motivering wordt vermeld bij de bekendmaking van het besluit.
2. Daarbij wordt zo mogelijk vermeld krachtens welk wettelijk voorschrift het besluit wordt genomen.
3. Indien de motivering in verband met de vereiste spoed niet aanstonds bij de bekendmaking van het besluit kan worden vermeld, verstrekt het bestuursorgaan deze binnen een week na de bekendmaking.
4. In dat geval zijn de artikelen 3:41 tot en met 3:43 van overeenkomstige toepassing.

Artikel 10:17

Het bestuursorgaan kan de gedelegeerde bevoegdheid niet meer zelf uitoefenen.

Gemeentewet

Artikel 32a

1. De stukken die van de raad uitgaan, worden door de burgemeester ondertekend en door de griffier medeondertekend. Bij verhindering of ontstentenis van de burgemeester worden de stukken die van de raad uitgaan ondertekend door degene die krachtens artikel 77 de burgemeester als voorzitter van de raad vervangt.
2. De raad kan de burgemeester toestaan de ondertekening op te dragen aan de griffier of aan een of meer andere bij de griffie werkzame ambtenaren. In dat geval blijft medeondertekening achterwege.

Artikel 156

1. De raad kan aan het college en aan een door hem ingestelde bestuurscommissie bevoegdheden overdragen, tenzij de aard van de bevoegdheid zich daartegen verzet.

(...)

4. Artikel 19 van de Bekendmakingswet is van overeenkomstige toepassing op een besluit dat wordt genomen op grond van het eerste lid.

Reglement van Orde voor de raad 2023

Artikel 8c – Samenstelling en vergaderorde

1. Er is een presidium, bestaande uit de plaatsvervangend voorzitter van de raad en vier door de raad uit zijn midden tot lid van het presidium benoemde leden die bij voorkeur tevens tot gespreksrondevoorzitter zijn benoemd.
2. De burgemeester is adviseur van het presidium.
3. De plaatsvervangend voorzitter van de raad is de voorzitter van het presidium. Het presidium kiest uit zijn midden een plaatsvervangend voorzitter.
4. Het presidium bepaalt de frequentie van zijn vergaderingen.
5. De vergaderingen van het presidium zijn niet openbaar, maar voor raadsleden toegankelijk.
6. De griffier is de secretaris van het presidium. De inhoudelijke ondersteuning, advisering en feitelijke uitvoering in het kader van de werkzaamheden van het presidium is opgedragen aan de griffier.
7. De griffier maakt een besluitenlijst en stelt deze beschikbaar voor de gemeenteraad.

Wet basisregistratie adressen en gebouwen

Artikel 6

1. De gemeenteraad deelt het grondgebied van de gemeente in een of meer woonplaatsen in, stelt de openbare ruimten vast en kent nummeraanduidingen toe aan de op het grondgebied van de gemeente gelegen verblijfsobjecten, standplaatsen en ligplaatsen.
2. De gemeenteraad stelt de standplaatsen en de ligplaatsen vast.
3. De gemeenteraad stelt de afbakening van panden, verblijfsobjecten, standplaatsen en ligplaatsen vast.
4. Bij algemene maatregel van bestuur worden regels gegeven ten aanzien van de indeling, de vaststelling en de toekenning, bedoeld in het eerste en tweede lid, en kunnen regels worden gegeven ten aanzien van de afbakening, bedoeld in het derde lid.

Verordening naamgeving en nummering (adressen) 2019

Artikel 2. Naamgeving woonplaatsen en openbare ruimte

1. De gemeenteraad stelt de grens en de naam van een of meer woonplaats(en) vast en kan deze in wijken en buurten verdelen
2. De gemeenteraad kent per woonplaats namen toe aan delen van de openbare ruimte en zo nodig aan gemeentelijke gebouwen en bouwwerken.
3. Onder vaststellen, verdelen en toekennen als bedoeld in het eerste en tweede lid wordt ook begrepen het wijzigen en intrekken daarvan.

Toelichting

(...)

Algemene wet bestuursrecht

Het toekennen van een naam of nummer (adressen) op grond van de verordening is een besluit in de zin van de Algemene wet bestuursrecht (hierna: Awb). Het besluit richt zich op bepaalde, concreet aanwijsbare objecten en het besluit is gebaseerd op een publiekrechtelijke regeling die een gedoog- of aanbrengricht inhoudt voor de rechthebbende op onroerende zaken in verband met het op deze objecten aanbrengen van naam- en nummerborden. Het besluit zal aan de formele en materiële eisen van de Awb moeten voldoen. Op grond van de Awb is het mogelijk tegen een besluit een bezwaarschrift in te dienen bij het besluitende bestuursorgaan. Ook staat de mogelijkheid open om daartegen in beroep te gaan.

Ook wijziging of intrekking van een naam of nummer of het afwijzen van een verzoek daartoe valt binnen de reikwijdte van de Awb. Indien een aanvraag voor een naam of een nummering moet worden afgewezen of een besluit tot naamgeving of nummering een belanghebbende zou treffen, moet worden bezien of artikel 4:7 of 4:8 van de Awb van toepassing is. Deze artikelen houden de verplichting in de aanvrager of belanghebbende te horen voordat het besluit wordt genomen.

Wet open overheid

Artikel 2.4. Zorgplicht en openbaarmaking

1. Een bestuursorgaan draagt er zorg voor dat de documenten die het ontvangt, vervaardigt of anderszins onder zich heeft, zich in goede, geordende en toegankelijke staat bevinden.
2. Een bestuursorgaan draagt er zoveel mogelijk zorg voor dat de informatie die het overeenkomstig deze wet verstrekt, actueel, nauwkeurig en vergelijkbaar is.
3. Indien een bestuursorgaan overeenkomstig deze wet informatie openbaar maakt, geschiedt dat op zodanige wijze dat de belanghebbende en belangstellende burger zoveel mogelijk wordt bereikt en op de volgende algemeen toegankelijke wijze:
 - a. in elektronische vorm, in een machinaal leesbaar open formaat, samen met de metadata, overeenkomstig artikel 5, eerste lid, van de Externe link: Richtlijn 2003/98/EG van het Europees Parlement en de Raad van 17 november 2003 inzake het hergebruik van overheidsinformatie (PbEG 2003 L 345), zoals deze is gewijzigd bij Externe link: Richtlijn 2013/37/EU van het Europees Parlement en de Raad van 26 juni 2013 tot wijziging van Externe link: Richtlijn 2003/98/EG inzake het hergebruik van overheidsinformatie (PbEU 2013 L 175);
 - b. of, indien verstrekking in een machinaal leesbaar open formaat redelijkerwijs niet geveerd kan worden, in andere elektronisch doorzoekbare vorm;
 - c. of, indien elektronische verschaffing redelijkerwijs niet geveerd kan worden, door verstrekking van een kopie van de letterlijke inhoud ervan in andere vorm te verstrekken;
 - d. of, indien verstrekking van een kopie of de letterlijke inhoud redelijkerwijs niet geveerd kan worden, door een uittreksel of een samenvatting van de inhoud te geven, inlichtingen daaruit te verschaffen of door terinzagelegging.
4. Een bestuursorgaan is niet verantwoordelijk voor de juistheid of de volledigheid van door derden opgestelde informatie.
5. Indien het bestuursorgaan kennis draagt van de onjuistheid of onvolledigheid van de verstrekte informatie, doet het hiervan mededeling.
6. Indien het bestuursorgaan informatie verstrekt, verstrekt het zo nodig, en voor zover deze informatie voorhanden is, tevens informatie over de methoden die zijn gebruikt bij het samenstellen van de informatie.

Delegatiebesluit Wet open overheid (rectificatie)

Artikel 1 Delegatiebesluit Woo

1. a. Het behandelen van een verzoek op grond van de Wet open overheid, gericht aan de gemeenteraad, wordt gedelegeerd aan het college.
 - b. De raad verstrekt de bij de raad berustende documenten aan het college als een verzoek op grond van de Wet open overheid dat nodig maakt.
2. Het aanwijzen van contactpersonen als bedoeld in artikel 4.7 van de Wet open overheid wordt gedelegeerd aan het college.

Dossier na Woo/Wob-verzoek Gemeente Nijmegen

ID: [nl.gm0268.2i.2023.10](#)

Wijk adressen Einsteinstraat 76 en 76A tot en met 76-G

[Gepubliceerd: 2023-04-04] Woo verzoek gedaan op 1 maart over in welke wijk de adressen Einsteinstraat 76 en 76A t/m 76G zijn gelegen.

Beslissing

De volgende documenten die betrekking hebben op uw verzoek heb ik aangetroffen:

- Een overzicht van de wijkkoppeling aan de adressen in de applicatie van adres- en bouwgegevens. Dit document maak ik hierbij openbaar. De wijkkoppeling (in kolom:

'Hoor bij gebied') is een niet authentiek gegeven bij een adres. In deze schermafdruck is ook een kaart toegevoegd uit de genoemde applicatie die aangeeft waar de verblijfsobjecten met de adressen zich bevinden. Dit document heeft de naam

"Wijkkoppeling_aan_adres.jpg".

De ligging van de verblijfsobjecten met de adressen is ook te raadplegen op de website:

<https://bagviewer.kadaster.nl/>.

- Het document "Formele gebiedsindeling (2007), waarbij naamgeving stadsdelen en wijken / woonplaatsen met bijbehorende nummers en begrenzing". De Woo is op dit document niet van toepassing aangezien het al openbaar is. Voor de volledigheid voeg ik dit document bij dit besluit.

Beide documenten worden als bijlagen meegezonden met deze beslissing.

Andere informatie die duidelijkheid kan verschaffen over in welke wijk(en) de authentieke adressen met de nummeraanduidingen ID 0268200000007847 en 0268200000109052 t/m 0268200000109058 (adressen: Einsteinstraat 76, 76A t/m 76G Nijmegen) liggen en welk besluit van het bevoegde gemeentelijke orgaan hieraan ten grondslag ligt, heb ik niet aangetroffen.



R.C. Essers
Niek Engelschmanlaan 129
6532 CR NIJMEGEN

Postadres
Gemeente Nijmegen
P170
Postbus 9105
6500 HG Nijmegen

Bezoekadres
Mariënborg 30
6511 PS Nijmegen

T 14 024
nijmegen.nl

Contactpersoon
Tim Wachelder
t.wachelder@nijmegen.nl

Ons kenmerk
D240466577

Datum

Onderwerp Antwoord op Woo-verzoek van 2 mei
2024 met kenmerk z24.026177

Beste R.C. Essers,

Op 2 mei 2024 ontvingen wij uw verzoek om informatie met een beroep op de Wet open overheid (Woo). In deze brief leest u ons besluit.

Uw Woo-verzoek:

In uw Woo-verzoek vraagt u om de volgende documenten:

1. Waar vind ik de juiste informatie over de openbare ruimte met de naam Mária Telkeshof,
2. de huisnummering boven de weg
3. en de wijkindeling die door de raad is vastgesteld?

Wij zijn verplicht bij een Woo-verzoek informatie openbaar te maken als aan de volgende voorwaarden is voldaan:

- De informatie is ergens vastgelegd, op papier, in een computerbestand of op wat voor gegevensdrager dan ook.
- De gemeente beschikt over de informatie.

Uitgangspunt van de Woo is dat de informatie openbaar is, tenzij sprake is van een uitzonderingsgrond of beperking zoals genoemd in de Woo. Indien dat het geval is, blijft het verstrekken van de gevraagde informatie achterwege.

Inventarisatie van de gevraagde documenten

De volgende documenten zijn aangetroffen:

- Raadsbesluit Mária Telkeshof van 24 april 2024 (bij punt 1)
- W.Z22.108553.01_1 (bij punt 2)
- W.Z22.108553.01_2 (bij punt 2)
- W.Z22.108553.01_3 (bij punt 2)
- W.Z22.108553.01_4 (bij punt 2)

- W.Z22.108553.01_5 (bij punt 2)
- W.Z22.108553.01_6 (bij punt 2)
- W.Z22.108553.01_7 (bij punt 2)
- 2006-10-25-gebiedsindeling 9 stadsdelen (bij punt 3)

Beslissing

Voor de openbare stukken over het raadsbesluit van het Mária Telkeshof verwijs ik naar overheid.nl: <https://zoek.officielebekendmakingen.nl/gmb-2024-187684.html>

Het raadsbesluit van 25 oktober 2006 over gebiedsindeling in Nijmegen is al openbaar, maar een afschrift van het document is als bijlage bij deze brief gevoegd.

De overige documenten worden openbaar gemaakt, met uitzondering van de daarin opgenomen persoonsgegevens.

Gegevens betreffende natuurlijke personen dan wel gegevens die herleidbaar zijn tot natuurlijke personen zijn uitgezonderd van openbaarmaking met een beroep op artikel 5.1, tweede lid, sub e van de Wet open overheid. Het belang van openbaarmaking weegt in dit geval niet op tegen het belang van bescherming van de persoonlijke levenssfeer omdat de persoonsgegevens verwijzen naar ambtenaren die niet uit hoofde van hun functie in de openbaarheid werkzaam zijn en naar een privépersoon. Openbaarmaking van deze gegevens wordt om die reden afgewezen.

Rechtsmiddelen tegen dit besluit

Als u het niet eens bent met dit besluit, kunt u een bezwaarschrift indienen bij het college van burgemeester en wethouders van Nijmegen. Het adres is als volgt:

Het college van burgemeester en wethouders
Postbus 9105
6500 HG NIJMEGEN

Zorg dat u het bezwaarschrift indient binnen zes weken na de dag waarop deze brief is verstuurd. Daarmee voorkomt u dat wij uw bezwaarschrift niet meer kunnen behandelen, vanwege te late indiening. Het bezwaarschrift bevat ten minste:

- uw naam, adres en handtekening;
- de datum waarop u uw bezwaarschrift schrijft;
- een omschrijving van het besluit waar u het niet eens mee bent (u kunt bijvoorbeeld datum en kenmerk van deze brief vermelden of een kopie meesturen);
- de reden waarom u het niet eens bent met dit besluit.

Het is mogelijk om uw bezwaarschrift digitaal in te dienen via een webformulier in de digitale balie van de gemeente Nijmegen (www.nijmegen.nl). Voor het indienen van een digitaal bezwaarschrift dient u in het bezit te zijn van een DigiD.

Hoogachtend,

namens burgemeester en wethouders van Nijmegen

Leonie Willemsen
Concernmanager afdeling Personeel, Informatie, Facilitair en RAN

Het college van burgemeester en wethouders
van Nijmegen

Uw brief van [geen datum]	Uw kenmerk D240466577	Ons kenmerk	Datum 30 mei 2024
Onderwerp <i>bezwaarschrift (Woo-verzoek)</i>			Bijlage(n)

Geachte college,

De coördinator straatnaamgeving heeft op 30-05-2024 09:43 een antwoord gestuurd op mijn Woo-verzoek van 2 mei 2024. De brief was gericht aan de Raad van de gemeente Nijmegen die het behandelen heeft gedelegeerd aan het college.

Mijn verzoek heeft betrekking op de gang van zaken die ik op 29 april, 30 april en 1 mei 2024 heb vastgesteld. Uit het resultaat blijkt dat de volgende documenten zijn aangetroffen:

- Raadsbesluit Mária Telkeshof van 24 april 2024 (bij punt 1)
- W.Z22.108553.01_1 (bij punt 2)
- W.Z22.108553.01_2 (bij punt 2)
- W.Z22.108553.01_3 (bij punt 2)
- W.Z22.108553.01_4 (bij punt 2)
- W.Z22.108553.01_5 (bij punt 2)
- W.Z22.108553.01_6 (bij punt 2)
- W.Z22.108553.01_7 (bij punt 2)
- 2006-10-25-gebiedsindeling 9 stadsdelen (bij punt 3)

29 april 2024

De verwijzing naar het [Gemeenteblad 2024, 187684](#) (Datum publicatie 29-04-2024 09:00) stond al in mijn Woo-verzoek. De vragen zijn niet beantwoord. De raad wordt geacht zich aan de wet te houden. Waarom ligt de openbare ruimte van het type 'Weg' hier onder de panden?

30 april 2024

De henummering van de vermeldingen staat niet in het gemeenteblad. De nummering is pas in de loop van 30 april 2024 stilzwijgend via de Landelijke Voorziening BAG openbaar gemaakt. De naamgeving van de openbare ruimte was inmiddels al gewijzigd.

De documenten met kenmerk D240386037, D240386009, D240385975, D240385932, D240385896, D240385669 en D240385135 zijn volgens de verzenddatum op 30 april 2024 verzonden. Hoe moeten derden hier tijdig kennis van kunnen nemen?

1 mei 2024

De nieuwe gebiedsdeling van de adressen Mária Telkeshof 1 t/m 7 Nijmegen staat in het [pdf-bestand](#) (Gewijzigd: 01-05-2024 10:45:18). Een verklaring en rechtvaardiging ontbreekt. Een openbare ruimte zonder huisnummer ligt volgens de maandelijkse publicatie in geen enkele wijk. De naamgeving van de openbare ruimte wordt vastgesteld door de raad.

Het bestand <2006-10-25-gebiedsindeling 9 stadsdelen.pdf> komt niet overeen met het besluit dat gepubliceerd is in het [Gemeentebld Nijmegen 2007, 3](#). In bijlage 5 staan de openbare ruimten van het type 'Administratief gebied' met de identificatiecode en begin geldigheid.

In het raadsbesluit d.d. 25 oktober 2006 staan geen duidelijke gegevens over de gebiedsindeling. Het Maas-Waalkanaal en de Waal liggen in geen enkel stadsdeel. De informatie bij de https://kaart.nijmegen.nl/kaartviewer/?@Wijken_Stadsdelen biedt ook geen duidelijkheid over de grens tussen de wijken Hatertse Hei en Grootstal. De gegevens bij het Mária Telkeshof komen niet overeen met de besluiten die de raad heeft genomen.

Gelet op bovenstaande zie ik mij genoodzaakt hierbij bezwaar te maken tegen de afdoening van mijn Woo-verzoek.

Met vriendelijke groet en hoogachting,

Rob Essers

CBS	Gebied	Type	Openbare ruimte	Woonplaats	Openbare ruimte ID	Documentnummer	Begin geldigheid	
Wijk	Staddeel	7	Administratief gebied	Dukenburg	Nijmegen	0268300000001611	RB 25-10-2006	01-01-2007
Wijk	Staddeel	8	Administratief gebied	Lindenholt	Nijmegen	0268300000001612	RB 25-10-2006	01-01-2007
Wijk	Staddeel	1	Administratief gebied	Nijmegen-Centrum	Nijmegen	0268300000001605	RB 25-10-2006	01-01-2007
Wijk	Staddeel	5	Administratief gebied	Nijmegen-Midden	Nijmegen	0268300000001609	RB 25-10-2006	01-01-2007
Wijk	Staddeel	4	Administratief gebied	Nijmegen-Nieuw-West	Nijmegen	0268300000001608	RB 25-10-2006	01-01-2007
Wijk	Staddeel	9	Administratief gebied	Nijmegen-Noord	Lent	0268300000001633	12.0002613	30-01-2012
Wijk	Staddeel	9	Administratief gebied	Nijmegen-Noord	Nijmegen	0268300000001613	RB 25-10-2006	01-01-2007
Wijk	Staddeel	2	Administratief gebied	Nijmegen-Oost	Nijmegen	0268300000001606	RB 25-10-2006	01-01-2007
Wijk	Staddeel	3	Administratief gebied	Nijmegen-Oud-West	Nijmegen	0268300000001607	RB 25-10-2006	01-01-2007
Wijk	Staddeel	6	Administratief gebied	Nijmegen-Zuid	Nijmegen	0268300000001610	RB 25-10-2006	01-01-2007
Buurt	Wijk	36	Administratief gebied	Aldenhof	Nijmegen	0268300000001584	RB 25-10-2006	25-10-2006
Buurt	Wijk	04	Administratief gebied	Altrade	Nijmegen	0268300000001559	RB 25-10-2006	25-10-2006
Buurt	Wijk	00	Administratief gebied	Benedenstad	Nijmegen	0268300000001555	RB 25-10-2006	25-10-2006
Buurt	Wijk	20	Administratief gebied	Biezen	Nijmegen	0268300000001574	RB 25-10-2006	25-10-2006
Buurt	Wijk	49	Administratief gebied	Bijsterhuizen	Nijmegen	0268300000001595	RB 25-10-2006	25-10-2006
Buurt	Wijk	02	Administratief gebied	Bottendaal	Nijmegen	0268300000001557	RB 25-10-2006	25-10-2006
Buurt	Wijk	18	Administratief gebied	Brakkenstein	Nijmegen	0268300000001573	RB 25-10-2006	25-10-2006
Buurt	Wijk	41	Administratief gebied	De Kamp	Nijmegen	0268300000001590	RB 25-10-2006	25-10-2006
Buurt	Wijk	03	Administratief gebied	Galgenveld	Nijmegen	0268300000001558	RB 25-10-2006	25-10-2006
Buurt	Wijk	12	Administratief gebied	Goffert	Nijmegen	0268300000001567	RB 25-10-2006	25-10-2006
Buurt	Wijk	08	Administratief gebied	Groenewoud	Nijmegen	0268300000001563	RB 25-10-2006	25-10-2006
Buurt	Wijk	15	Administratief gebied	Grootstal	Nijmegen	0268300000001570	RB 04-10-1984	04-10-1984
Buurt	Wijk	16	Administratief gebied	Hatert	Nijmegen	0268300000001571	RB 25-10-2006	25-10-2006
Buurt	Wijk	14	Administratief gebied	Hatertse Hei	Nijmegen	0268300000001569	RB 25-10-2006	25-10-2006
Buurt	Wijk	25	Administratief gebied	Haven- en industrieterrein	Nijmegen	0268300000001578	RB 25-10-2006	25-10-2006
Buurt	Wijk	11	Administratief gebied	Hazenkamp	Nijmegen	0268300000001566	RB 25-10-2006	25-10-2006
Buurt	Wijk	22	Administratief gebied	Hees	Nijmegen	0268300000001576	RB 25-10-2006	25-10-2006
Buurt	Wijk	17	Administratief gebied	Heijendaal	Nijmegen	0268300000001572	RB 25-10-2006	25-10-2006
Buurt	Wijk	06	Administratief gebied	Hengstdal	Nijmegen	0268300000001561	RB 25-10-2006	25-10-2006
Buurt	Wijk	23	Administratief gebied	Heseveld	Nijmegen	0268300000001577	RB 25-10-2006	25-10-2006
Buurt	Wijk	05	Administratief gebied	Hunnerberg	Nijmegen	0268300000001560	RB 25-10-2006	25-10-2006
Buurt	Wijk	43	Administratief gebied	Kerkenbos	Nijmegen	0268300000001592	RB 25-10-2006	25-10-2006
Buurt	Wijk	07	Administratief gebied	Kwakkenberg	Nijmegen	0268300000001562	RB 25-10-2006	25-10-2006

Buurt	Wijk	34	Administratief gebied	Lankforst	Nijmegen	0268300000001583	RB 25-10-2006	25-10-2006
Buurt	Wijk	70	Administratief gebied	Lent	Lent	0268300000001598	RB 25-10-2006	01-01-2007
Buurt	Wijk	36	Administratief gebied	Malvert	Nijmegen	0268300000001585	RB 25-10-2006	25-10-2006
Buurt	Wijk	33	Administratief gebied	Meijhorst	Nijmegen	0268300000001582	RB 25-10-2006	25-10-2006
Buurt	Wijk	24	Administratief gebied	Neerbosch-Oost	Nijmegen	0268300000001579	RB 25-10-2006	25-10-2006
Buurt	Wijk	24	Administratief gebied	Neerbosch-West	Nijmegen	0268300000001594	RB 25-10-2006	25-10-2006
Buurt	Wijk	10	Administratief gebied	Nije Veld	Nijmegen	0268300000001565	RB 25-10-2006	25-10-2006
Buurt	Wijk	50	Administratief gebied	Oosterhout	Nijmegen	0268300000001596	RB 10-06-2009	10-06-2009
Buurt	Wijk	09	Administratief gebied	Ooyse Schependom	Nijmegen	0268300000001564	RB 25-10-2006	25-10-2006
Buurt	Wijk	60	Administratief gebied	Ressen	Nijmegen	0268300000001597	RB 10-06-2009	10-06-2009
Buurt	Wijk	13	Administratief gebied	St. Anna	Nijmegen	0268300000001568	RB 25-10-2006	25-10-2006
Buurt	Wijk	39	Administratief gebied	Staddijk	Nijmegen	0268300000001588	RB Staddijk	25-10-2006
Buurt	Wijk	01	Administratief gebied	Stadscentrum	Nijmegen	0268300000001556	RB 25-10-2006	25-10-2006
Buurt	Wijk	40	Administratief gebied	't Acker	Nijmegen	0268300000001589	RB 25-10-2006	25-10-2006
Buurt	Wijk	42	Administratief gebied	't Broek	Nijmegen	0268300000001591	RB 25-10-2006	25-10-2006
Buurt	Wijk	31	Administratief gebied	Tolhuis	Nijmegen	0268300000001580	RB 25-10-2006	25-10-2006
Buurt	Wijk	38	Administratief gebied	Vogelzang	Nijmegen	0268300000001587	RB 25-10-2006	25-10-2006
Buurt	Wijk	37	Administratief gebied	Weezenhof	Nijmegen	0268300000001586	RB 25-10-2006	25-10-2006
Buurt	Wijk	47	Administratief gebied	Westkanaaldijk	Nijmegen	0268300000001593	RB 25-10-2006	25-10-2006
Buurt	Wijk	21	Administratief gebied	Wolfskuil	Nijmegen	0268300000001575	RB 25-10-2006	25-10-2006
Buurt	Wijk	32	Administratief gebied	Zwanenveld	Nijmegen	0268300000001581	RB 25-10-2006	25-10-2006
Buurt			Administratief gebied	Batavia	Nijmegen	0268300000001797	RB 01-04-2015	01-04-2015
Buurt			Administratief gebied	De Boomgaard	Nijmegen	0268300000001538	RB 15-12-1999	15-12-1999
Buurt			Administratief gebied	De Elten	Nijmegen	0268300000001537	RB 15-12-1999	15-12-1999
Buurt			Administratief gebied	de Geerkamp	Nijmegen	0268300000001737	14.0003206	11-03-2014
Buurt			Administratief gebied	de Gildekamp	Nijmegen	0268300000001738	14.0003206	11-03-2014
Buurt			Administratief gebied	de Hoefkamp	Nijmegen	0268300000001739	14.0003206	11-03-2014
Buurt			Administratief gebied	de Kluijskamp	Nijmegen	0268300000001740	14.0003206	11-03-2014
Buurt			Administratief gebied	de Meeuwse Acker	Nijmegen	0268300000001741	14.0003206	11-03-2014
Buurt			Administratief gebied	de Steekse Acker	Nijmegen	0268300000001742	14.0003206	11-03-2014
Buurt			Administratief gebied	De Stelt	Lent	0268300000001548	RB 04-06-2008	04-06-2008
Buurt			Administratief gebied	de Voorstenkamp	Nijmegen	0268300000001743	14.0003206	11-03-2014
Buurt			Administratief gebied	de Wellenkamp	Nijmegen	0268300000001744	14.0003206	11-03-2014
Buurt			Administratief gebied	Dorp Lent	Lent	0268300000001549	RB 04-06-2008	04-06-2008

Buurt	Administratief gebied	Drieskensacker	Nijmegen	0268300000001745	14.0003206	11-03-2014
Buurt	Administratief gebied	Fabrica	Nijmegen	0268300000001833	RB 11-5-2016	11-05-2016
Buurt	Administratief gebied	Grote Boel	Nijmegen	0268300000001541	RB 10-06-2009	10-06-2009
Buurt	Administratief gebied	Heeskesacker	Nijmegen	0268300000001746	14.0003206	11-03-2014
Buurt	Administratief gebied	Hegdambroek	Nijmegen	0268300000001747	14.0003206	11-03-2014
Buurt	Administratief gebied	Het Nijland	Nijmegen	0268300000001539	RB 15-12-1999	15-12-1999
Buurt	Administratief gebied	Hillekensacker	Nijmegen	0268300000001748	14.0003206	11-03-2014
Buurt	Administratief gebied	Hof van Holland	Lent	0268300000001545	RB 04-06-2008	04-06-2008
Buurt	Administratief gebied	Hoge Bongerd	Lent	0268300000001546	RB 04-06-2008	04-06-2008
Buurt	Administratief gebied	Holtgesbroek	Nijmegen	0268300000001749	14.0003206	11-03-2014
Buurt	Administratief gebied	Horstacker	Nijmegen	0268300000001750	14.0003206	11-03-2014
Buurt	Administratief gebied	Koudenhoek	Lent	0268300000001542	RB 28-03-2018	28-03-2018
Buurt	Administratief gebied	Laauwik	Lent	0268300000001551	RB 28-03-2018	28-03-2018
Buurt	Administratief gebied	Lentseveld	Lent	0268300000001550	RB 28-03-2018	28-03-2018
Buurt	Administratief gebied	Leuvensbroek	Nijmegen	0268300000001751	14.0003206	11-03-2014
Buurt	Administratief gebied	Pelseland	Lent	0268300000001554	RB 28-03-2018	28-03-2018
Buurt	Administratief gebied	Ulpia	Nijmegen	0268300000001832	RB 11-5-2016	11-05-2016
Buurt	Administratief gebied	Veur Lent	Lent	0268300000001547	11.0024486	21-11-2011
Buurt	Administratief gebied	Visveld	Lent	0268300000001552	RB 04-06-2008	04-06-2008
Buurt	Administratief gebied	Vossenpels	Lent	0268300000001553	RB 04-06-2008	04-06-2008
Buurt	Administratief gebied	Waaijenstein	Nijmegen	0268300000001544	RB 04-06-2008	04-06-2008
Buurt	Administratief gebied	Waalhavenkwartier	Nijmegen	0268300000001831	RB 11-5-2016	11-05-2016
Buurt	Administratief gebied	Wedesteinbroek	Nijmegen	0268300000001752	14.0003206	11-03-2014
Buurt	Administratief gebied	Woenderskamp	Lent	0268300000001543	RB 04-06-2008	04-06-2008
Buurt	Administratief gebied	Zellersacker	Nijmegen	0268300000001753	14.0003206	11-03-2014
Buurt	Administratief gebied	Zuiderveld	Nijmegen	0268300000001540	RB 10-06-2009	10-06-2009